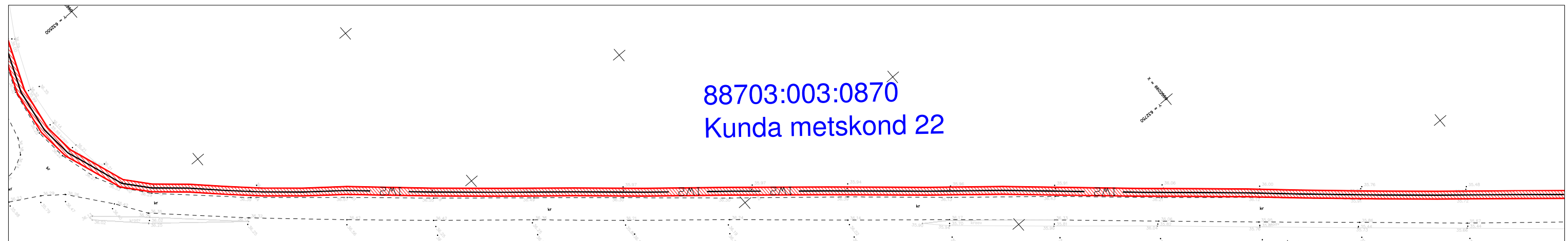
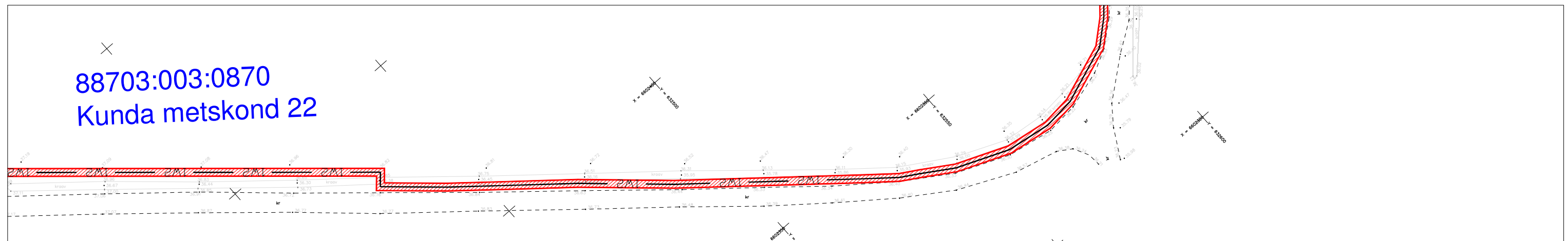
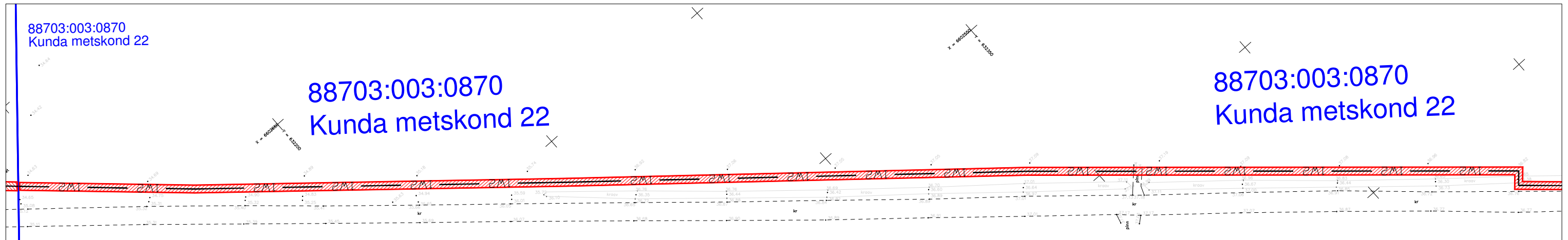


Isikliku kasutusõigusega koormatava ala plaan

Lääne-Viru maakond, Haljala vald, Tidriku küla, Kunda metskond 22, reg.nr. 14340850, Katastriüksuse nr: 88703:003:0870

M 1:1000



Kasutusõiguse ala



kinnistu piir



Projekteeritud 10 kV maakaabelliin

Kasutusõiguse ala 5228 m².

Projekteeritava tehnovõrgu pikkus 2614 m.

KITSENDUSED


1.Maaüksusele paigaldatav 10 kV pingega maakaabel on tähistatud musta joonega.



Maakaabelliini maa-ala kasutusõiguse ala on piki kaabelliini kulgev ala, mida mõlemalt poolt piiravad liini äärmistest kaablitest 1 meetri kaugusel paiknevad mõttelised vertikaaltasandid.

Isikliku kasutusõigusega koormatava ala plaan

Lääne-Viru maakond, Haljala vald, Tidriku küla, Kunda metskond 22, reg.nr. 14340850, Katastriüksuse nr: 88703:003:0870

M 1:1000





Kasutusõiguse ala

kinnistu piir



w2 w2 w2

Projekteeritud 10 kV maakaabelliin

Kasutusõiguse ala 5228 m².

Projekteeritava tehnovõrgu pikkus 2614 m.

KITSENDUSED

1.Maaüksusele paigaldatav 10 kV pingega maakaabel on tähistatud musta joonega.
Maakaabelliini maa-ala kasutusõiguse ala on piki kaabelliini kulgev ala, mida mõlemalt poolt piiravad liini äärmistest kaablitest 1 meetri kaugusel paiknevad mõttelised vertikaaltasandid.

